

# REGLEMENT ZONE U1F (FAUBOURGS)

## ANNEXE II

### PLAN DES EMPRISES ET HAUTEURS AUTORISEES

SECTEUR EST



This is a detailed street map of the Vincennes district in Paris, France. The map shows a network of streets and numbered areas. Key streets include Avenue du Général Leclerc, Rue de la Doune, Rue de la Gaieté, Rue de la Barbuterie, Rue de la Marne, and Rue de Vincennes. Numbered areas are marked with codes such as AW 01, AT 01, HW 01, AS 01, and EO 01. The map also shows the Canal de la Marne and the Canal de Vincennes. The map is oriented with North at the top.

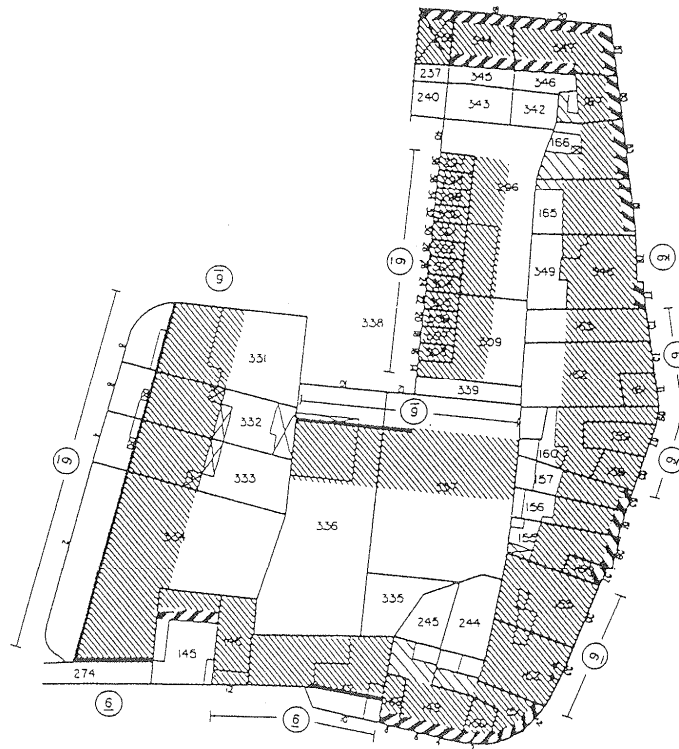
Page 2 sur 32

PLAN D'OCCUPATION DES SOLS













RUE FERNAND MERLANE

ALLEE DES JARDINS DU BEAL

RUE DE LA BARBACANE



RUE DU JARDIN-BEAUMETZ

	IMMEUBLE, PARTIE D'IM. OU ELEMENT CLASSE OU INSCRIT MONUMENT HISTORIQUE (LOI DU 31/12/1913)		BATIMENT POUVANT ETRE RESTAURE MAIS NON RECONSTRUIT. (REGLEMENT)		IMPLANTATION OBLIGATOIRE HORS DE LA LIMITE DU DOMAINE DES VOIES ET EMPRISES PUBLIQUES, (REGLEMENT)
	IMMEUBLE, OU ELEMENT A CONSERVER (ART. L 123-1/7° CODE DE L'URBANISME)		EMPRISE NON CONSTRUCTIBLE		SECTEUR PARTICULIER
	IMMEUBLE OU PARTIE D'IMMEUBLE DONT LA DEMOLITION POURRA ETRE IMPOSEE (ART. L 123-1/10° CODE DE L'URBANISME)		ESPACE BOISE CLASSE (ART. L 130-1 DU CODE DE L'URBANISME)		EMPLACEMENT RESERVE
	EMPRISE CONSTRUCTIBLE		HAUTEUR MAXIMALE AUTORISEE. (REGLEMENT)		PERIMETRE DU SITE CLASSE